

Municípios	Casos			Nº de óbitos	Incidência (casos/100.000)	Mortalidade (óbitos/100.000)	Letalidade
	Notificados	Confirmados (3)	% de participação por Município				
AMAZONAS	937.395	372.128	100%	12.658	8.978,63	305,41	3,40%
MANAUS	477.226	170.309	45,77%	8.790	7.802,45	402,70	5,16%
INTERIOR	460.169	201.819	54,23%	3.868	10.287,26	197,16	1,92%
01 Parintins	39.968	9.678	2,60%	344	8.469,19	301,03	3,55%
02 Coari	26.963	9.308	2,50%	221	10.938,11	259,70	2,37%
03 Tefé	10.300	8.766	2,36%	179	14.646,86	299,09	2,04%
04 Iranduba	21.907	8.583	2,31%	160	17.771,66	331,29	1,86%
05 Itacoatiara	23.218	8.456	2,27%	300	8.344,43	296,04	3,55%
06 São Gabriel da Cachoeira	14.179	8.060	2,17%	108	17.689,40	237,03	1,34%
07 Manacapuru	15.338	7.808	2,10%	317	8.018,32	325,54	4,06%
08 Humaitá	18.350	7.362	1,98%	136	13.366,01	246,91	1,85%
09 Carauari	19.544	6.494	1,75%	51	22.951,86	180,25	0,79%
10 Lábrea	6.761	6.437	1,73%	75	13.972,52	162,80	1,17%
11 Presidente Figueiredo	15.593	5.800	1,56%	88	15.987,21	242,56	1,52%
12 São Paulo de Olivença	10.516	5.074	1,36%	63	12.911,27	160,31	1,24%
13 Ipixuna	8.925	4.426	1,19%	18	14.907,88	60,63	0,41%
14 Maués	11.905	4.377	1,18%	109	6.849,23	170,57	2,49%
15 Rio Preto da Eva	10.088	4.349	1,17%	67	13.041,65	200,92	1,54%
16 Manicoré	11.136	4.280	1,15%	91	7.676,99	163,23	2,13%
17 Careiro	8.436	4.232	1,14%	80	11.175,37	211,25	1,89%
18 Eirunepé	8.676	4.085	1,10%	26	11.581,10	73,71	0,64%
19 Barcelos	8.639	4.083	1,10%	56	14.846,19	203,62	1,37%
20 Tabatinga	5.731	3.277	0,88%	122	4.976,92	185,29	3,72%
21 Itapiranga	6.290	2.975	0,80%	36	32.520,77	393,53	1,21%
22 Autazes	6.433	2.759	0,74%	86	6.973,34	217,36	3,12%
23 Pauini	7.844	2.728	0,73%	20	14.043,04	102,95	0,73%
24 Alvarães	4.440	2.714	0,73%	42	16.919,14	261,83	1,55%
25 Santa Isabel do Rio Negro	3.936	2.699	0,73%	47	10.729,05	186,83	1,74%
26 Atalaia do Norte	4.820	2.690	0,72%	8	13.503,34	40,16	0,30%
27 Benjamin Constant	5.868	2.666	0,72%	83	6.202,31	193,10	3,11%
28 Nova Olinda do Norte	7.122	2.589	0,70%	66	6.926,53	176,57	2,55%
29 Boca do Acre	5.408	2.476	0,67%	22	7.216,98	64,12	0,89%
30 Envira	5.859	2.343	0,63%	10	11.695,70	49,92	0,43%
31 Urucurituba	4.461	2.341	0,63%	34	10.149,58	147,41	1,45%
32 Amaturá	4.229	2.316	0,62%	17	20.076,28	147,36	0,73%
33 Uruará	6.571	2.307	0,62%	50	14.191,68	307,58	2,17%
34 Codajás	4.663	2.299	0,62%	21	8.028,08	73,33	0,91%
35 Barreirinha	3.805	2.283	0,61%	61	7.125,25	190,38	2,67%
36 Novo Airão	5.479	2.244	0,60%	31	11.534,90	159,35	1,38%
37 Beruri	3.239	2.082	0,56%	31	10.579,81	157,53	1,49%
38 Maraã	3.405	1.987	0,53%	21	10.903,20	115,23	1,06%
39 Jutai	3.671	1.978	0,53%	33	13.815,74	230,50	1,67%
40 Novo Aripuanã	4.139	1.884	0,51%	29	7.346,75	113,09	1,54%
41 Anori	7.000	1.837	0,49%	31	8.743,46	147,55	1,69%
42 Borba	4.328	1.806	0,49%	53	4.387,65	128,76	2,93%
43 Nhamundá	3.108	1.799	0,48%	34	8.496,67	160,58	1,89%
44 Uarini	2.008	1.797	0,48%	25	13.271,79	184,64	1,39%
45 Santo Antônio do Itá	2.504	1.793	0,48%	42	8.300,16	194,43	2,34%
46 Tapauá	4.042	1.751	0,47%	21	10.206,34	122,41	1,20%
47 Anamá	5.510	1.710	0,46%	9	12.560,60	66,11	0,53%
48 Guajará	3.194	1.588	0,43%	24	9.521,53	143,90	1,51%
49 Fonte Boa	3.190	1.554	0,42%	36	8.825,03	204,44	2,32%
50 São Sebastião do Uatumã	1.956	1.465	0,39%	18	10.449,36	128,39	1,23%
51 Manaquiri	2.495	1.380	0,37%	42	4.298,40	130,82	3,04%
52 Silves	2.323	1.349	0,36%	22	14.709,41	239,89	1,63%
53 Canutama	2.012	1.283	0,34%	8	8.209,10	51,19	0,62%
54 Tonantins	2.520	1.271	0,34%	33	6.776,86	175,95	2,60%
55 Apuí	2.969	1.210	0,33%	26	5.506,76	118,33	2,15%
56 Careiro da Várzea	2.730	925	0,25%	24	3.060,38	79,40	2,59%
57 Itamarati	2.898	899	0,24%	9	11.450,77	114,64	1,00%
58 Juruá	2.465	898	0,24%	14	6.103,86	95,16	1,56%
59 Boa Vista do Ramos	1.797	858	0,23%	11	4.467,12	57,27	1,28%
60 Japurá	1.432	796	0,21%	7	28.892,92	254,08	0,88%
61 Caapiranga	1.833	555	0,15%	20	4.242,79	152,89	3,60%

FONTE: Casos confirmados: Secretarias Municipais de Saúde / Óbitos: Serviços de Saúde de Ocorrência no Óbito

LEGENDA: Os 6 Municípios que estão em destaque na cor vermelha, são os que não disponibilizaram informações para atualização do Boletim.

CASOS NOVOS CONFIRMADOS
410

CASOS NOVOS RECUPERADOS
313

ÓBITOS CONFIRMADOS EM 02/05/2021
8

LETALIDADE
3,40%

CASOS NOVOS CONFIRMADOS									
RT-PCR		T. RÁPIDO (anticorpos)		T. RÁPIDO (antígeno)		Clín. Epidemiológico		TOTAL	
CAPITAL	INTERIOR	CAPITAL	INTERIOR	CAPITAL	INTERIOR	CAPITAL	INTERIOR		
59	2	192	80	20	57	0	0		410

OBITOS CONFIRMADOS					TOTAL
Ocorridos em 2/5/2021		Reclassificados pela SEMSA/Manaus, referente aos meses Abril e Maio/2020 (4)			
Capital	Interior	Capital	Interior		
7	2	3	5	345	12.658
9		8			

DATAS DOS OBITOS INSERIDOS APOS DATA DE OCORRENCIA	
Capital	23/01/2021 (1), 16/02/2021 (2), 21/04/2021 (2), 29/04/2021 (1) e 30/04/2021 (1).
Interior	20/04/2021 (1) e 30/04/2021 (1)

NÚMERO DE SEPULTAMENTOS EM MANAUS EM 2/5/2021	
Número TOTAL de sepultamentos por dia COVID-19	4

FONTE: (SEMULSP)/http://www.manaus.am.gov.br/noticia/domingo-2-4/

Boletim Epidemiológico - SESAI/MS						
Doença por Coronavírus (COVID-19) em populações indígenas aldeados						
DSEI	Suspeitos	Confirmados	Descartados	Infectados (atual)	Cura Clínica	Óbitos
Alto Rio Negro	32	2.318	884	189	2.102	25
Alto Rio Solimões	1	2.274	1.211	16	2.199	50
Manaus	29	1.220	2.572	6	1.183	22
Médio Rio Purus	0	551	57	0	545	6
Médio Rio Solimões	6	772	1.064	24	735	11
Parintins	43	596	900	11	570	12
Vale do Javari	0	827	378	1	821	3
TOTAL	111	8.558	7.066	247	8.155	129

FONTE: Fichas de notificação e resultados laboratoriais, atualizado em 30/04/2021.

CASO SUSPEITO: caso que saiu da aldeia e retornou nos últimos 14 dias (de local com transmissão local ou comunitária) e que apresente sinais/sintomas respiratórios. Ou caso que não saiu da aldeia e que teve contato próximo com caso suspeito ou confirmado de COVID-19 nos últimos 14 dias e que apresente sinais/sintomas respiratórios.

CASO CONFIRMADO: caso com resultado positivo em RT-PCR em tempo real, pelo protocolo Charité, Teste Rápido Anticorpo, Pesquisa de Antígeno, Critério Clínico, Critério Clínico por Imagem e/ou Critério Clínico Epidemiológico.

INFECTADO ATUAL: Caso confirmado para COVID-19, com infecção ativa, que ainda não completou 14 dias em isolamento domiciliar, a contar da data de início dos sintomas, ou, em caso de internação hospitalar, que ainda não recebeu alta médica.

CASO DESCARTADO: Caso que se enquadre na definição de suspeito E apresente resultado laboratorial negativo para SARS-CoV2 OU confirmação laboratorial para outro agente etiológico.

CASO CURADO: Casos em isolamento domiciliar: casos confirmados que passaram por 14 dias em isolamento domiciliar, a contar da data de início dos sintomas E que estão assintomáticos. Casos em internação hospitalar: diante da avaliação médica.suspeito elaborada pelo MS.* Após a qualificação das informações com os respectivos DSEI alguns casos suspeitos que não se enquadram na definição de casos foram excluídos.

MANAUS

PACIENTES INTERNADOS POR SRAG EM MANAUS EM 03/05/2021							
REDE	CONFIRMADOS POR COVID-19						
	UTI COVID-19			LEITO CLÍNICO COVID-19			SALA VERMELHA
	TOTAL	Até 20 dias	Acima de 20 dias	TOTAL	Até 20 dias	Acima de 20 dias	
REDE PÚBLICA	183	115	68	139	99	40	7
Adulto (total)	178	110	68	131	91	40	7
Geral	171	103	68	127	87	40	5
Gestante	4	4	0	1	1	0	0
Oncológico	3	3	0	0	0	0	2
Cardíaco	0	0	0	3	3	0	0
Forças Armadas	5	5	0	7	7	0	0
Infantil	0	0	0	1	1	0	0
REDE PRIVADA	48	35	13	31	21	10	0
SUBTOTAL CONFIRMADOS	231	150	81	170	120	50	7
TOTAL CONFIRMADOS	408						
REDE	SUSPEITOS						
	UTI COVID-19			LEITO CLÍNICO COVID-19			SALA VERMELHA
	TOTAL	Até 20 dias	Acima de 20 dias	TOTAL	Até 20 dias	Acima de 20 dias	
REDE PÚBLICA	15	15	0	20	20	0	4
Adulto (total)	15	15	0	19	19	0	4
Geral	12	12	0	17	17	0	4
Gestante	2	2	0	2	2	0	0
Oncológico	0	0	0	0	0	0	0
Cardíaco	1	1	0	0	0	0	0
Forças Armadas	0	0	0	0	0	0	0
Infantil	0	0	0	1	1	0	0
REDE PRIVADA	2	2	0	12	12	0	0
SUBTOTAL SUSPEITOS	17	17	0	32	32	0	4
TOTAL SUSPEITOS	53						
TOTAL GERAL	461						

FONTE: Secretaria Estado de Saúde do AMAZONAS - SES/AM.

INTERIOR

PACIENTES INTERNADOS POR SRAG EM INTERIOR DO AMAZONAS EM 3/5/2021		
REDE	INTERNADOS POR COVID-19	
	UCI COVID-19	LEITO CLÍNICO COVID-19
REDE PÚBLICA	14	133
TOTAL GERAL	147	

FONTE: Secretaria Estado de Saúde do AMAZONAS - SES/AM.

AMAZONAS

PACIENTES AGUARDANDO TRANSFERÊNCIA PARA REDE HOSPITALAR COVID				
Nº Paciente	Público		Privado	
	LEITO CLÍNICO	UTI	LEITO CLÍNICO	UTI
Manaus	1	0	0	0
Interior	6	3	0	0
TOTAL	7	3	0	0

FONTE: Secretaria Estado de Saúde do AMAZONAS - SES/AM.

CAPACIDADE INSTALADA DA REDE ASSISTENCIAL DE SAÚDE EM MANAUS									
UNIDADE	UTI GERAL			LEITOS CLÍNICOS GERAL			SALA VERMELHA GERAL		
	OCUPADOS	LIVRES	TOTAL	OCUPADOS	LIVRES	TOTAL	OCUPADOS	LIVRES	TOTAL
REDE PÚBLICA	214	64	278	1.270	260	1.530	127	24	151
Adulto (total)	177	49	226	1.109	129	1.238	126	17	143
Geral	80	23	103	558	1	559	124	15	139
Gestante	68	15	83	457	118	575	2	0	2
Oncológico	7	0	7	51	0	51	0	0	0
Cardíaco	22	11	33	43	10	53	0	2	2
Forças Armadas	0	0	0	13	15	28	0	1	1
Infantil	37	15	52	148	116	264	1	6	7
REDE PRIVADA	101	29	130	341	138	479	0	14	14
TOTAL	315	93	408	1.611	398	2.009	127	38	165

UNIDADE	UTI COVID			LEITOS CLÍNICOS COVID			SALA VERMELHA COVID		
	OCUPADOS	LIVRES	TOTAL	OCUPADOS	LIVRES	TOTAL	OCUPADOS	LIVRES	TOTAL
REDE PÚBLICA	198	128	326	159	387	546	11	38	49
Adulto (total)	193	118	311	150	350	500	11	37	48
Geral	183	106	289	144	321	465	9	30	39
Gestante	6	9	15	3	19	22	0	3	3
Oncológico	3	3	6	0	10	10	2	4	6
Cardíaco	1	0	1	3	0	3	0	0	0
Forças Armadas	5	1	6	7	19	26	0	1	1
Infantil	0	9	9	2	18	20	0	0	0
REDE PRIVADA	50	48	98	43	67	110	0	6	6
TOTAL	248	176	424	202	454	656	11	44	55

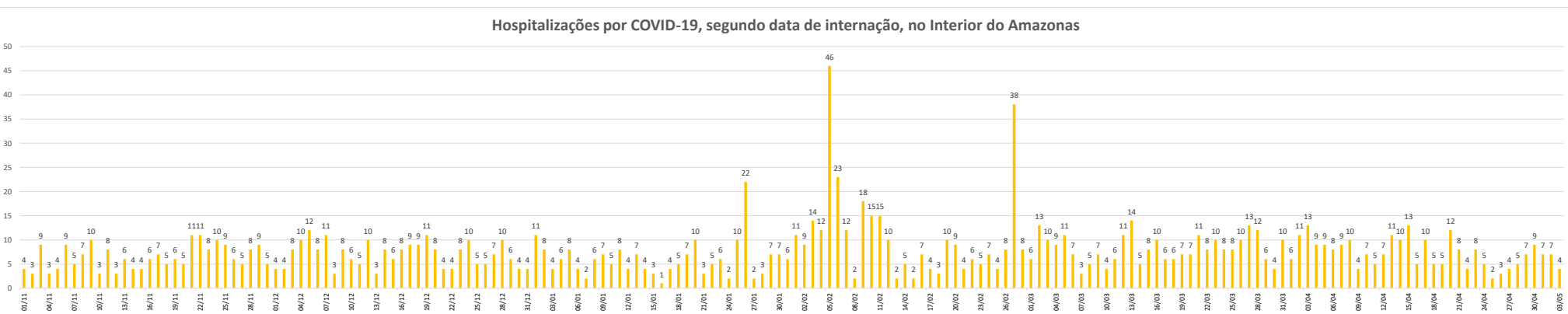
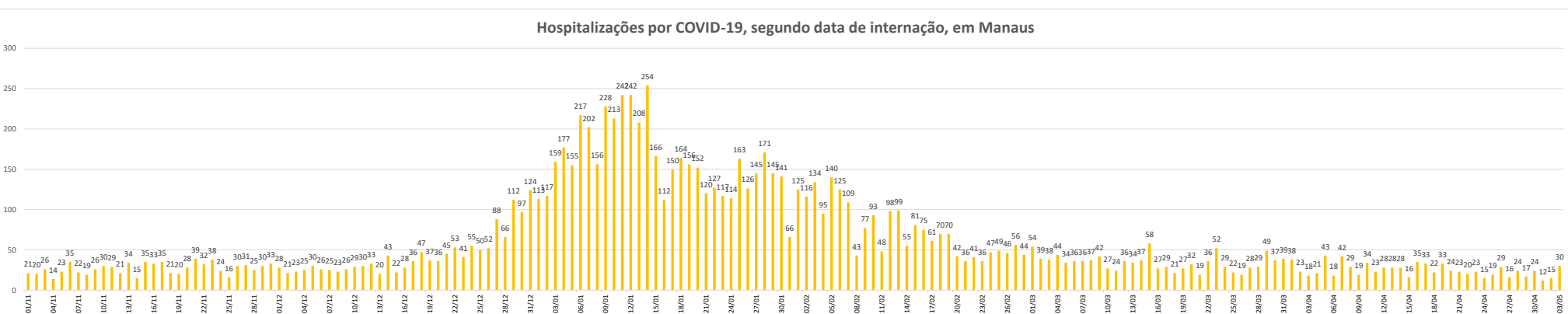
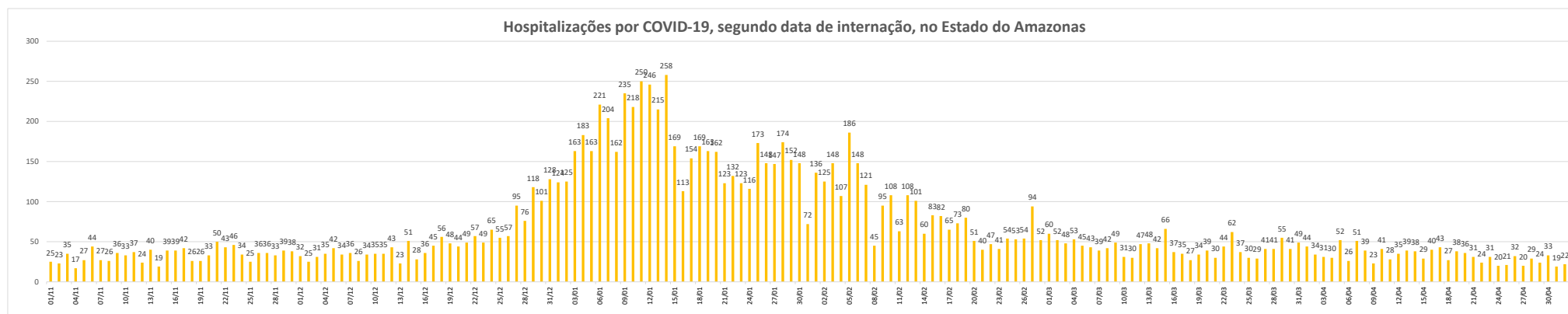
UNIDADE	TAXA DE OCUPAÇÃO EM MANAUS					
	UTI		LEITOS CLÍNICOS		SALA VERMELHA	
	GERAL	COVID-19	GERAL	COVID-19	GERAL	COVID-19
REDE PÚBLICA	76,98%	60,74%	83,01%	29,12%	84,11%	22,45%
Adulto (total)	78,32%	62,06%	89,58%	30,00%	88,11%	22,92%
Geral	77,67%	63,32%	99,82%	30,97%	89,21%	23,08%
Gestante	81,93%	40,00%	79,48%	13,64%	100,00%	0,00%
Oncológico	100,00%	50,00%	100,00%	0,00%	0,00%	33,33%
Cardíaco	66,67%	100,00%	81,13%	100,00%	0,00%	0,00%
Forças Armadas	0,00%	83,33%	46,43%	26,92%	0,00%	0,00%
Infantil	71,15%	0,00%	56,06%	10,00%	14,29%	0,00%
REDE PRIVADA	77,69%	51,02%	71,19%	39,09%	0,00%	0,00%
TOTAL	77,21%	58,49%	80,19%	30,79%	76,97%	20,00%

FONTE: Secretaria Estado de Saúde do AMAZONAS - SES/AM.

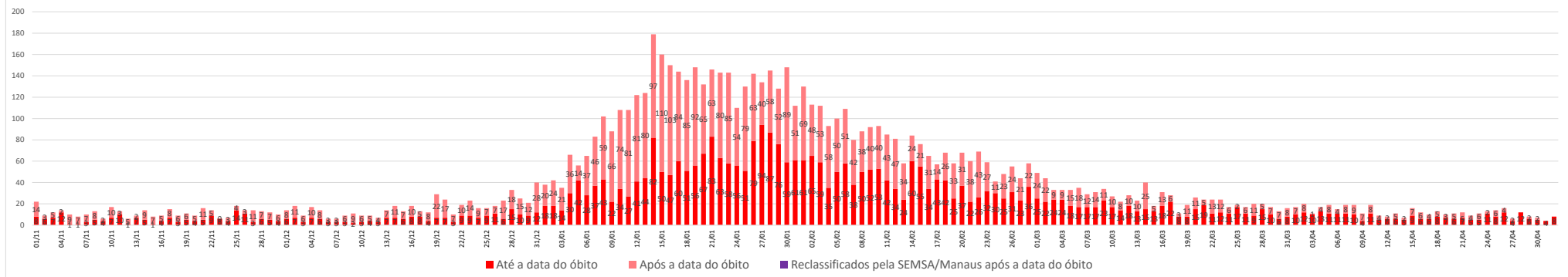
CAPACIDADE INSTALADA DA REDE ASSISTENCIAL DE SAÚDE NO INTERIOR DO AMAZONAS						
UNIDADE	UCI GERAL			LEITOS CLÍNICOS GERAL		
	OCUPADOS	LIVRES	TOTAL	OCUPADOS	LIVRES	TOTAL
REDE PÚBLICA	10	36	46	522	1.103	1.625
UNIDADE	UCI COVID			LEITOS CLÍNICOS COVID		
	OCUPADOS	LIVRES	TOTAL	OCUPADOS	LIVRES	TOTAL
REDE PÚBLICA	14	156	170	133	820	953

UNIDADE	TAXA DE OCUPAÇÃO NO INTERIOR DO AMAZONAS			
	UCI		LEITOS CLÍNICOS	
	GERAL	COVID-19	GERAL	COVID-19
REDE PÚBLICA	21,74%	8,24%	32,12%	13,96%

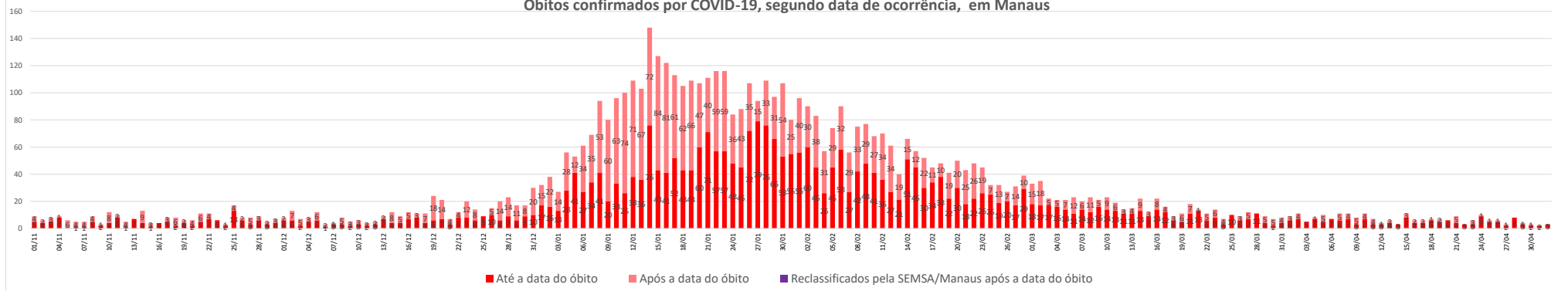
FONTE: Secretaria Estado de Saúde do AMAZONAS - SES/AM.



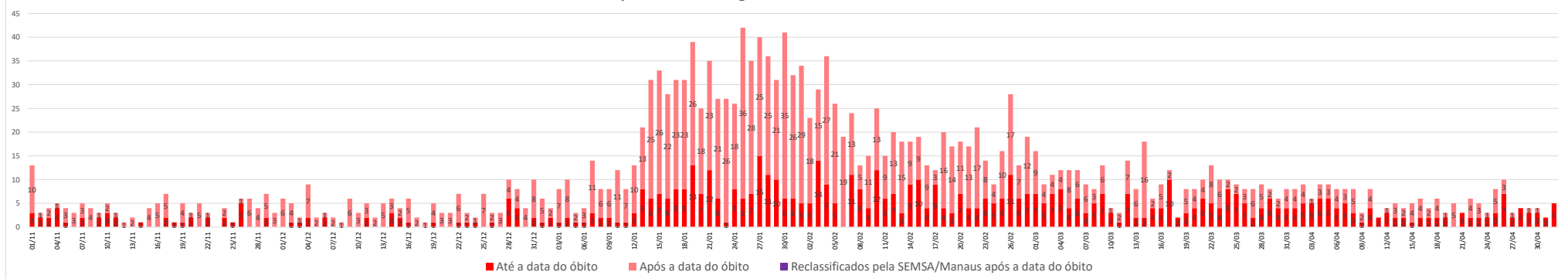
Óbitos confirmados por COVID-19, segundo data de ocorrência, no Estado do Amazonas



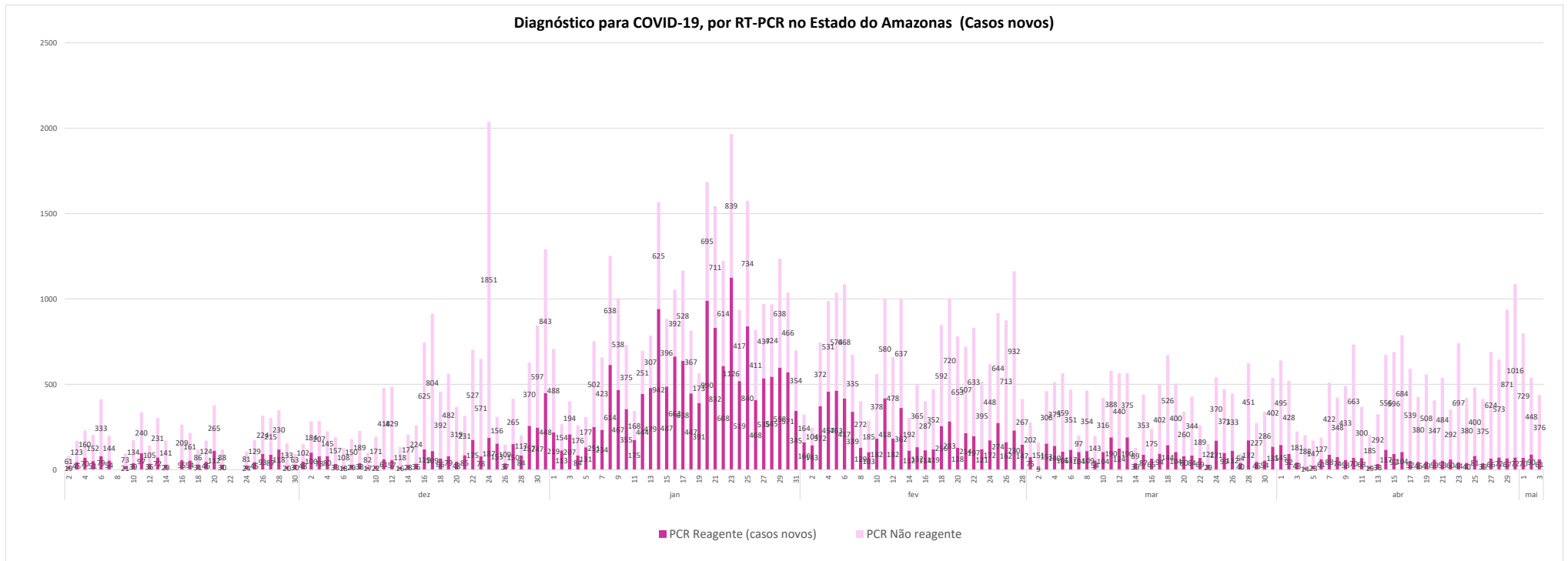
Óbitos confirmados por COVID-19, segundo data de ocorrência, em Manaus

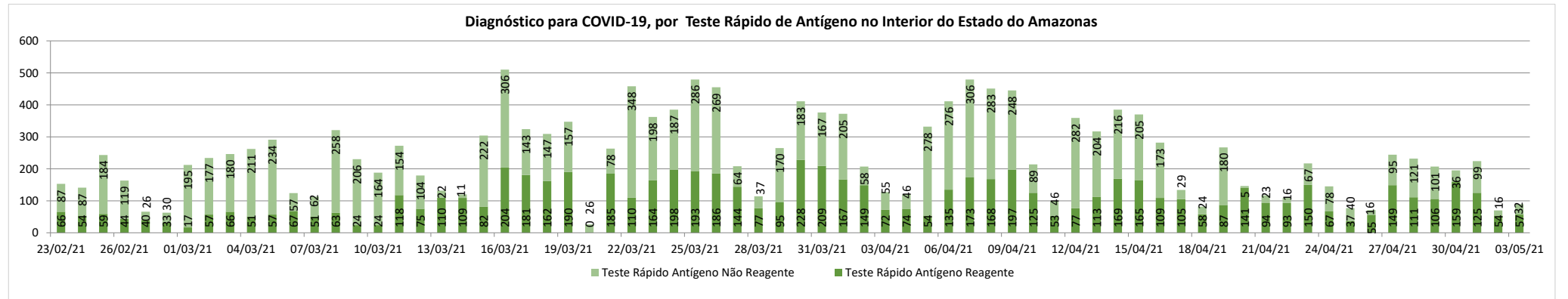
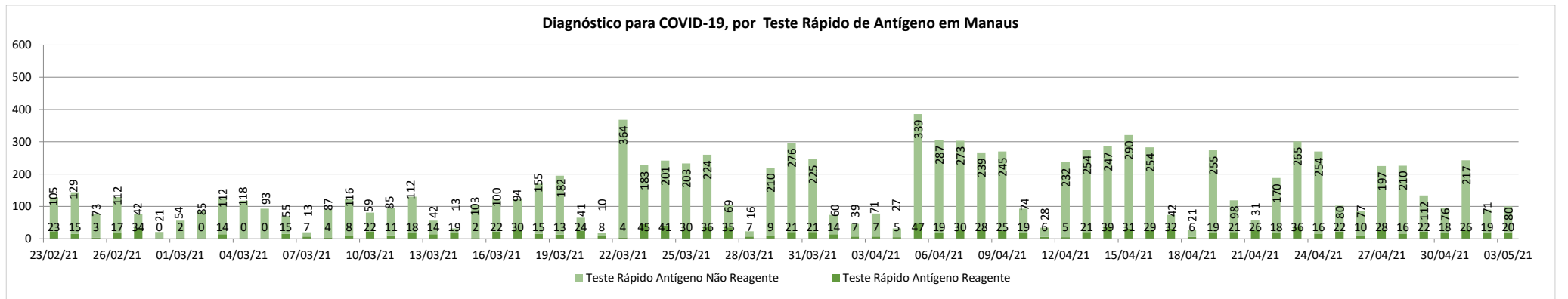
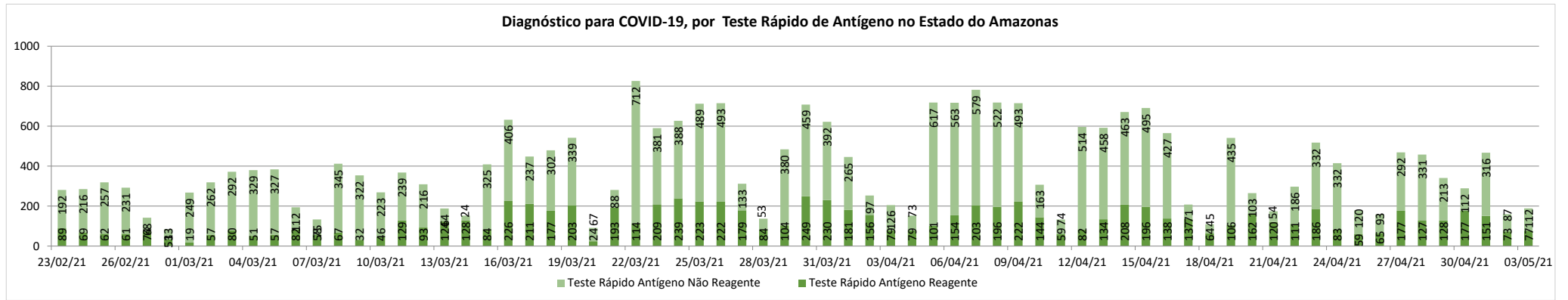


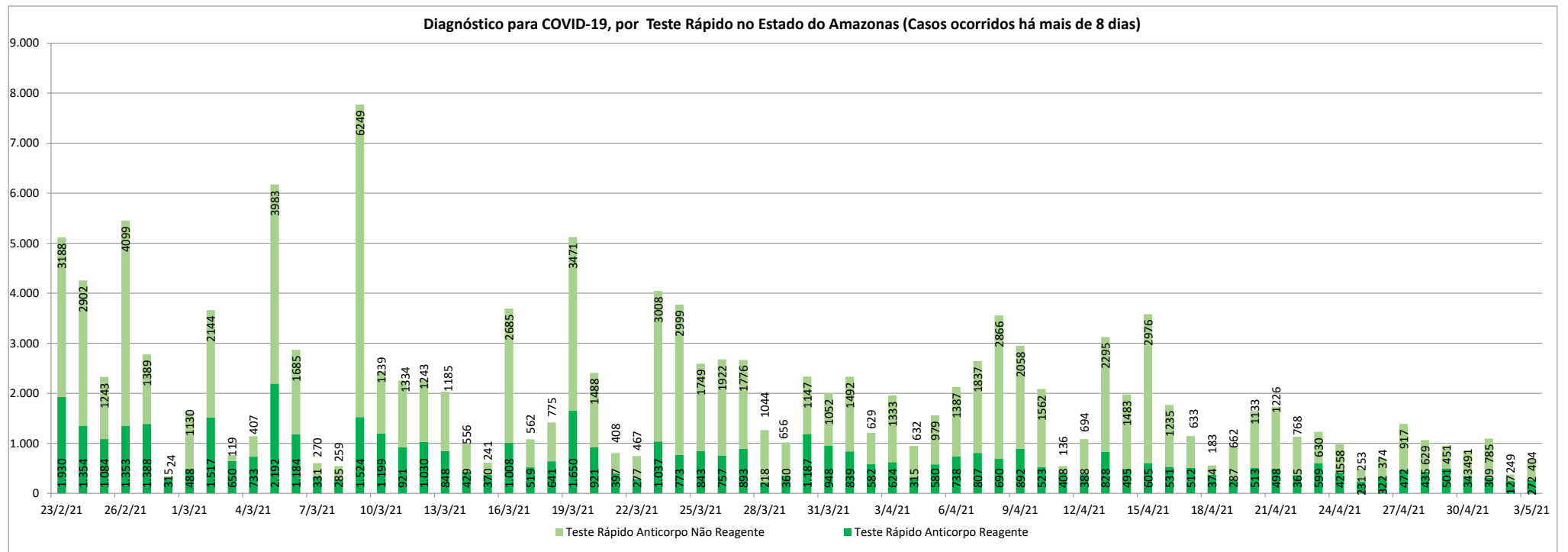
Óbitos confirmados por COVID-19, segundo data de ocorrência, no interior do Amazonas

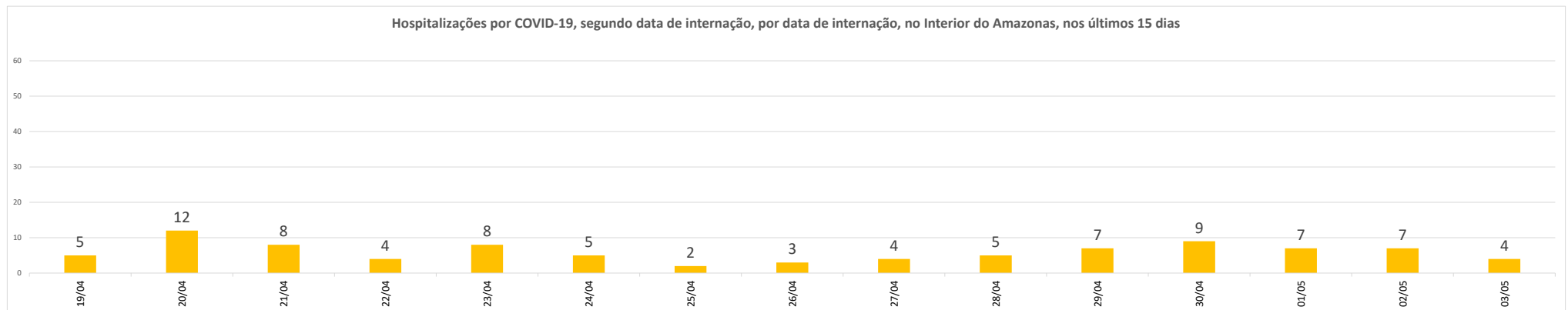
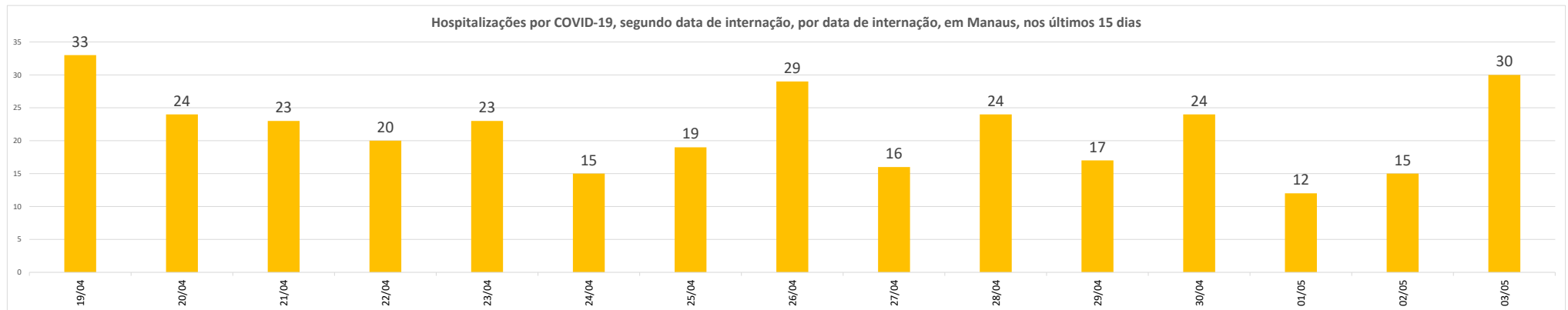
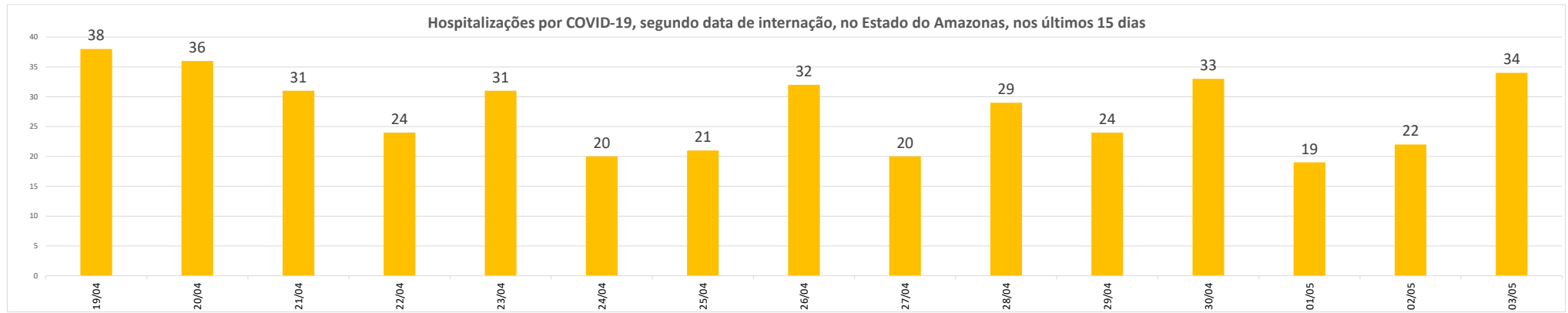


Diagnóstico para COVID-19, por RT-PCR no Estado do Amazonas (Casos novos)

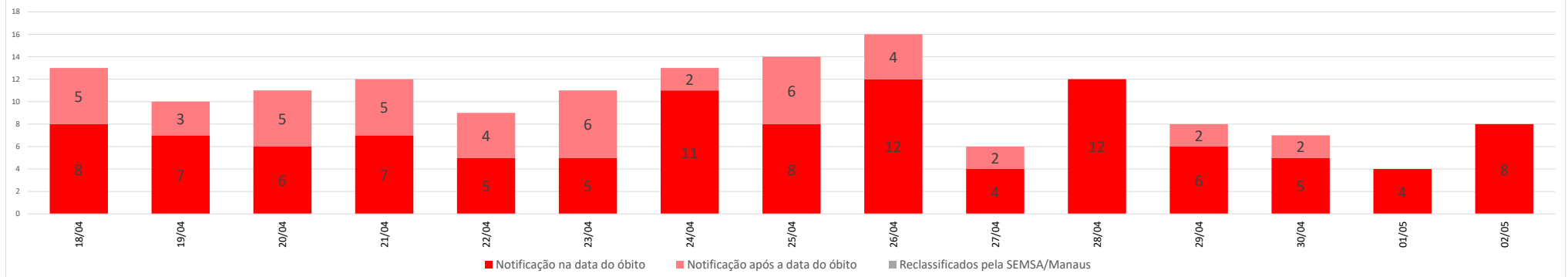




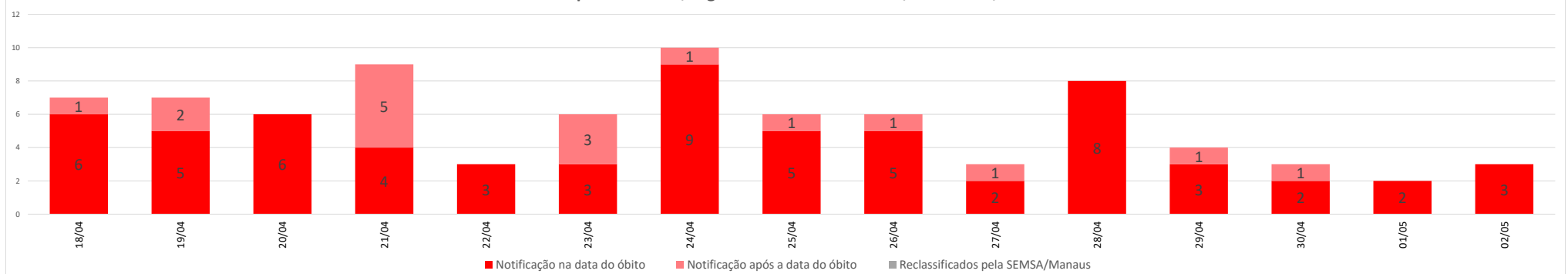




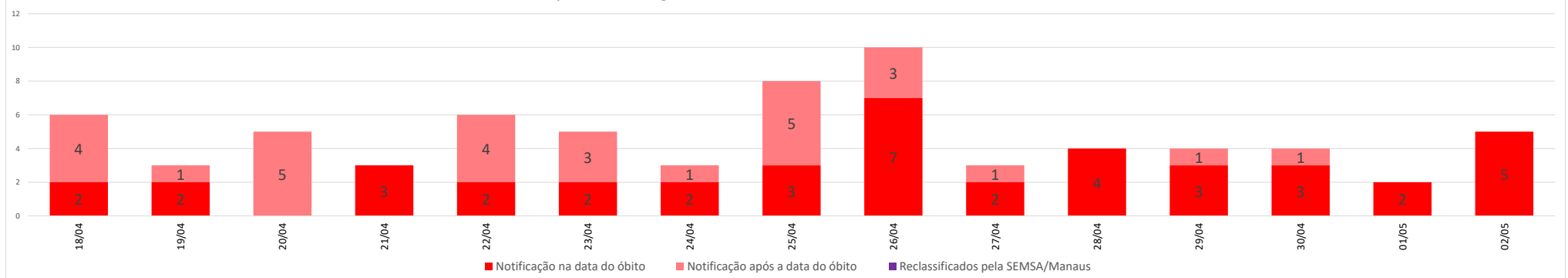
Óbitos confirmados por COVID-19, segundo data de ocorrência, no Estado do Amazonas, nos últimos 15 dias

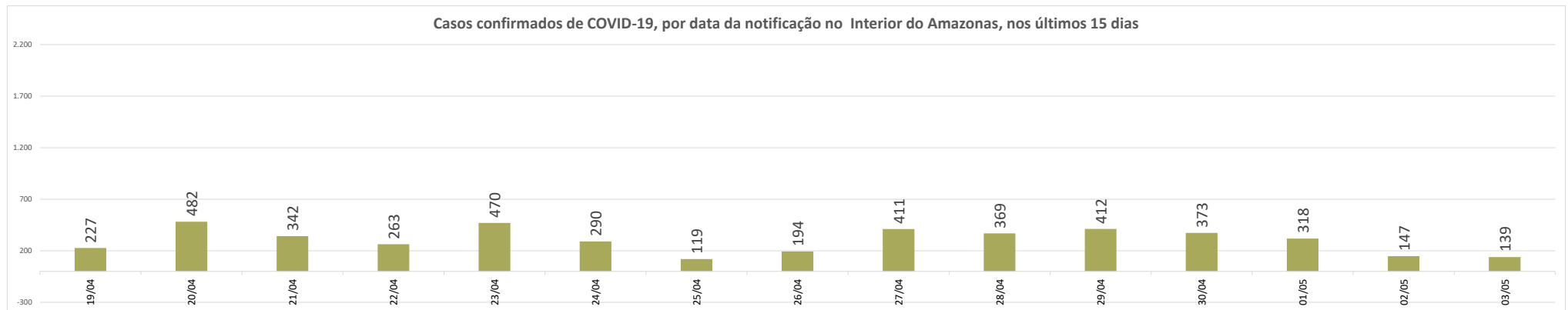
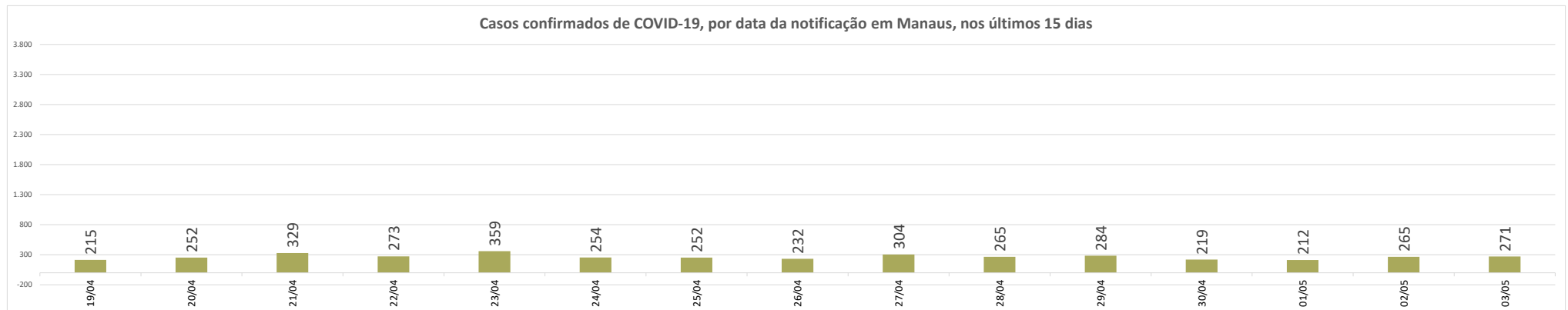
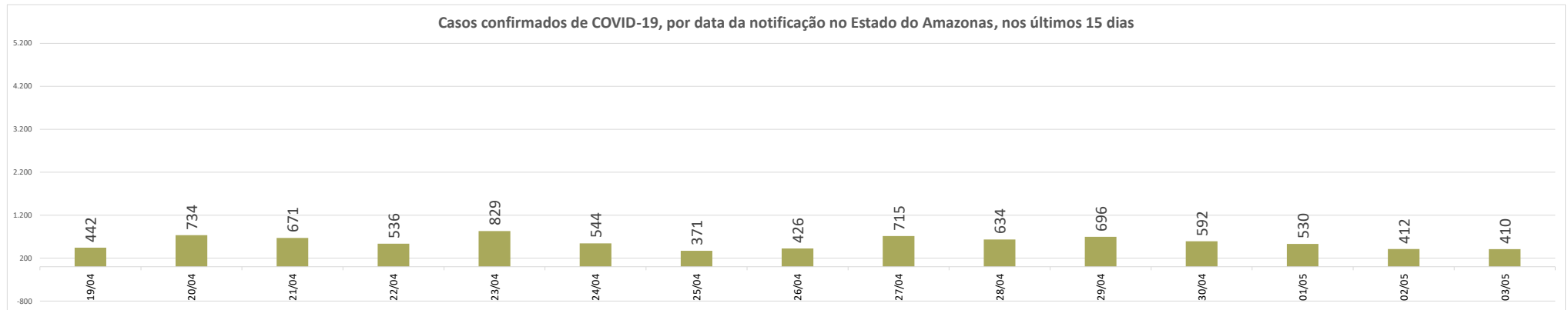


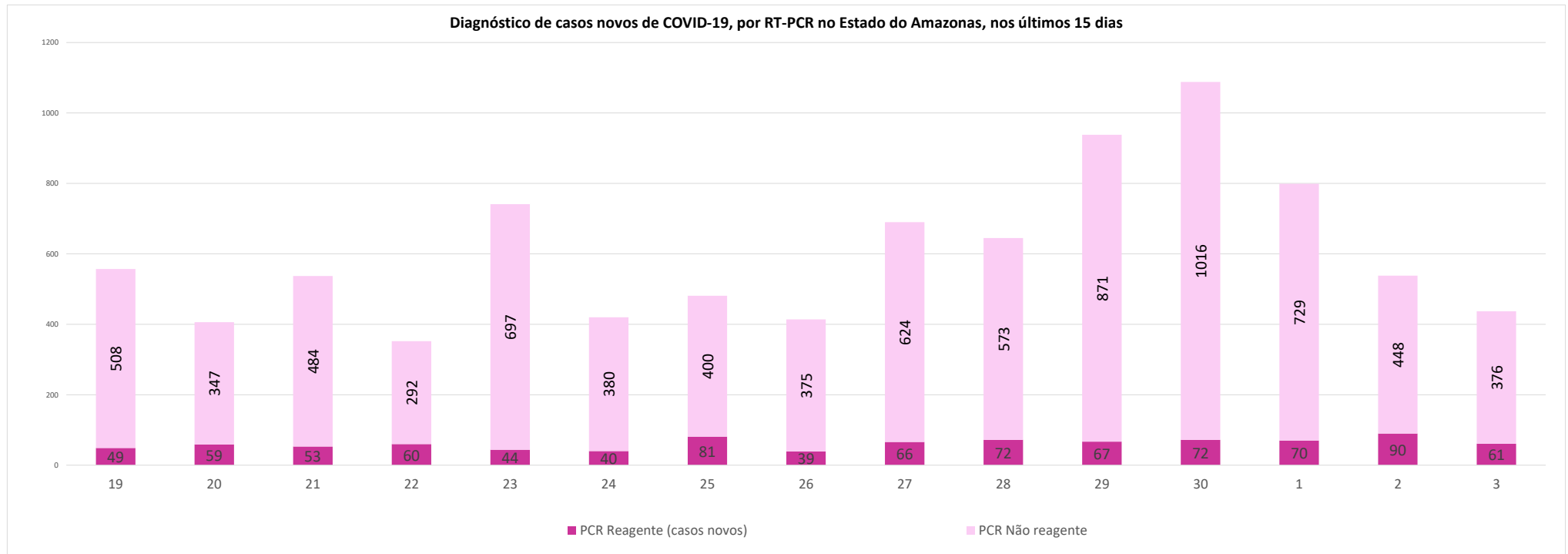
Óbitos confirmados por COVID-19, segundo data de ocorrência, em Manaus, nos últimos 15 dias

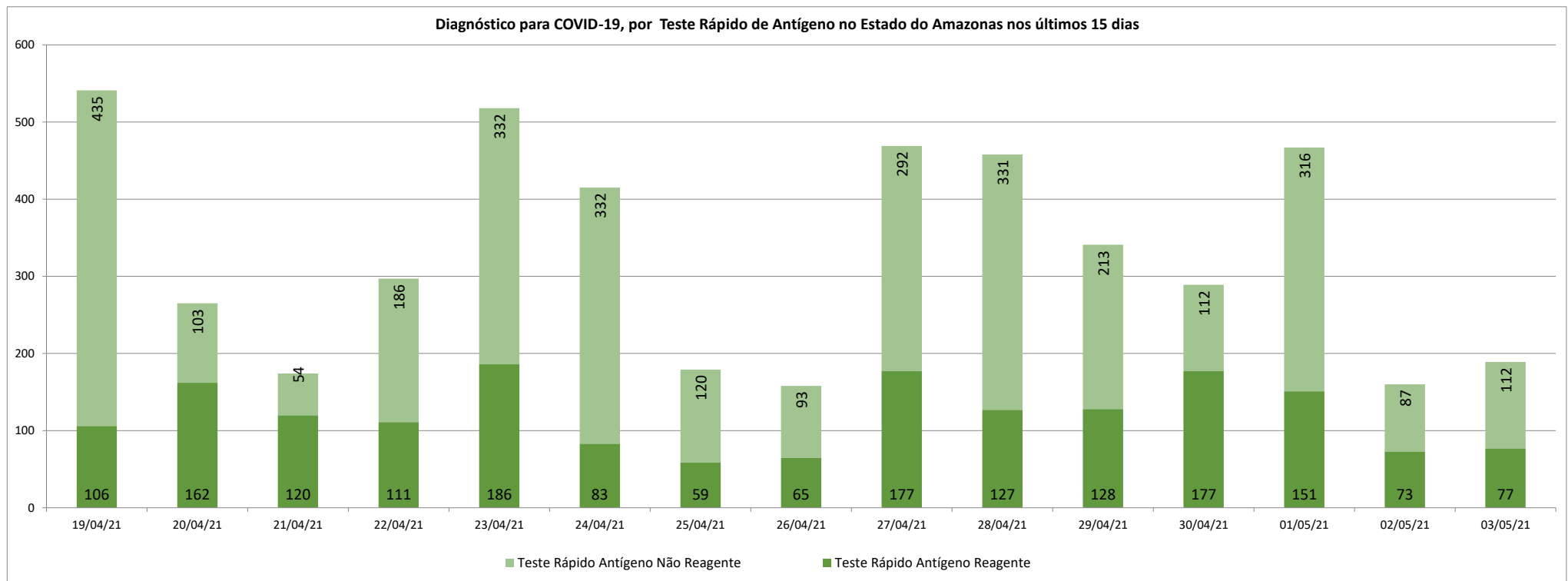


Óbitos confirmados por COVID-19, segundo data de ocorrência, no interior do Amazonas, nos últimos 15 dias

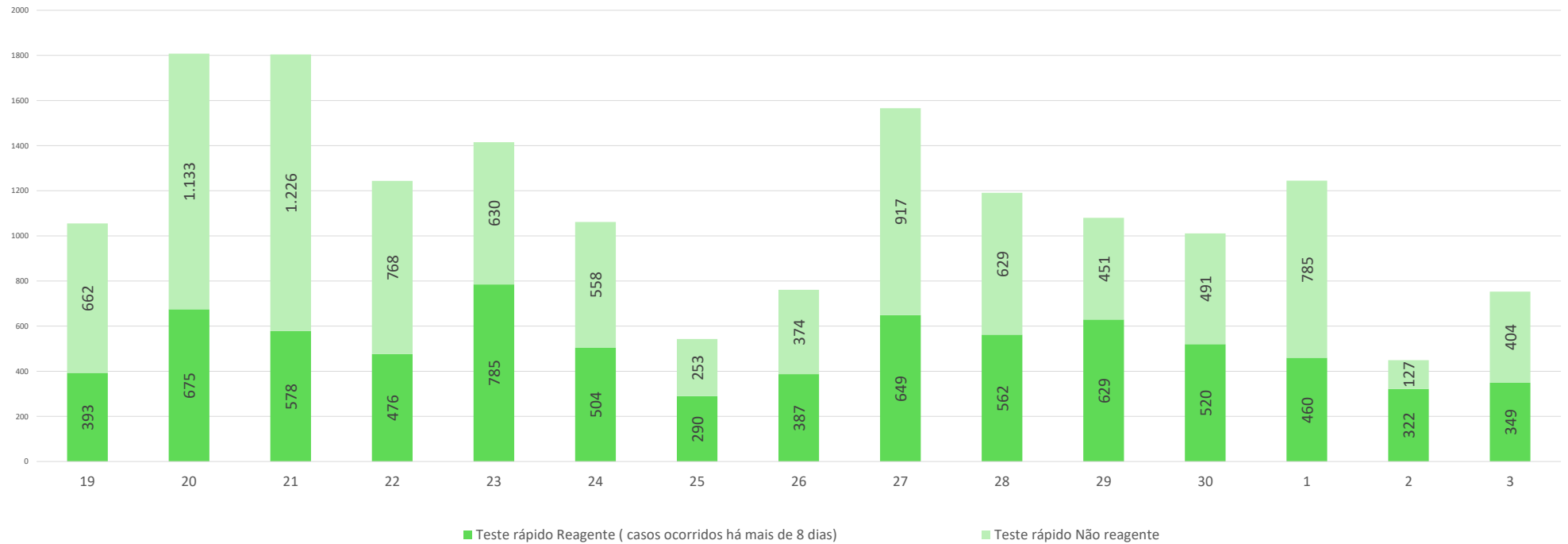








Diagnóstico para COVID-19, por Teste Rápido no Estado do Amazonas (Casos ocorridos há mais de 8 dias), nos últimos 15 dias



NOTA:

- (1) – Casos em acompanhamento: Casos confirmados, após 14 dias de sintomas, que não evoluíram para óbito e os internados nos últimos 14 dias sem registro de alta ou óbito no SIVEP Gripe.
- (2) – Casos recuperados: Pacientes que tiveram confirmação diagnóstica e saíram do período de isolamento domiciliar ou internação hospitalar. Excluem-se deste cálculo pessoas em isolamento domiciliar, internados e óbitos. Do total de 372128 casos confirmados, 318924 são recuperados e 40546 casos em acompanhamento.
- (3) – Óbitos Reclassificados: Óbitos por SRAG não especificados que estavam em investigação e foram encerrados na data de publicações do Boletim com confirmação para o COVID-19, conforme os novos critérios do Ministério da Saúde. Dos 654 óbitos ocorridos nos meses de Abril e Maio em investigação pela SEMSA Manaus, 345 foram reclassificados até a data de hoje.
- (4) – Reforçando o compromisso com a transparência dos dados da COVID-19 no Estado do Amazonas, realizamos alterações no gráfico de óbitos com a finalidade de dar mais clareza aos dados divulgados pela FVS.
O gráfico óbitos por Covid-19 (págs. 3 e 7) mostra todos os óbitos por COVID-19 na data da ocorrência, classificando-os em: (i) vermelho: óbitos que ocorreram nas últimas 24h que já apresentavam confirmação para COVID-19; (ii) rosa: óbitos que estavam em investigação e que tiveram sua confirmação para COVID-19 após 24 h da ocorrência do óbito; (iii) roxo: óbitos que estavam com diagnóstico para SRAG não especificado e que tiveram sua confirmação para COVID-19 após reclassificados pela SEMSA Manaus.
A evolução temporal dos óbitos por data de ocorrência, encontra-se disponível também no painel de monitoramento de séries temporais no endereço eletrônico http://www.fvs.am.gov.br/indicadorSalaSituacao_view/69/2, bem como a base de dados individualizada de SRAG atualizada semanalmente.
- (5) Todos os dados divulgados neste boletim, referentes ao município de Manaus, são publicados no site covid-19.manaus.am.gov.br/monitoramento
- (6) – A partir dessa edição, visando compatibilizar os boletins da FVS com as informações publicadas pela SEMSA Manaus, o gráfico de óbitos terá a sua data finalizada no dia anterior, pois serão apresentados segundo a data de ocorrência.
- (7) - Como resultado da reorganização da rede estadual de assistência da Secretaria de Estado da Saúde (Ses-AM), o Boletim Diário Covid-19 da Fundação de Vigilância em Saúde do Amazonas (FVS-AM), passa apresentar as informações de taxa de ocupação geral de leitos com os números de internações com menos de 20 dias (pacientes na fase aguda da doença e em período de transmissão) e de internações superiores a 20 dias (pacientes em fase fora de período de transmissão da doença, mas que ainda necessitam de atendimento hospitalar).
Outra informação nova na edição, apontada pela SES-AM, é a separação de internações adultas e infantis, com a finalidade de apresentar com maior precisão a taxa de ocupação de acordo com o perfil de pacientes.**
- (8) – Do total de 62 municípios, os municípios em destaque na cor vermelha na tabela, não enviaram informações para atualização na edição do boletim de hoje.
- (9) – Aos sábados, domingos e feriados, o Laboratório Central de Saúde Pública do Amazonas - LACEN/FVS, manterá sistema de sobreaviso somente para processamento de exames de RT-PCR para Covid-19 nos casos de urgência. Assim, doravante, este boletim não mais apresentará tais resultados aos domingos.
- (10) – As secretarias municipais de saúde não funcionam aos finais de semana, portanto, os dados emitidos no boletim diário nos finais de semana são parciais e sujeito a alterações, que serão atualizadas no primeiro dia útil seguinte.
- (11) - O cabeçalho do boletim diário será colorido de acordo com a fase atual do Risco Epidemiológico da COVID-19 no estado do Amazonas. A fase atual em Manaus é Moderado (fase Laranja) e o interior está no Moderado (fase Laranja).

Monitoramento de COVID-19 em indígenas no Amazonas

http://www.fvs.am.gov.br/indicadorSalaSituacao_view/63/2

Monitoramento do perfil epidemiológico da COVID-19 no Estado do Amazonas

http://www.fvs.am.gov.br/indicadorSalaSituacao_view/60/2

Monitoramento da realização de exames para identificação do Coronavírus

http://www.fvs.am.gov.br/indicadorSalaSituacao_view/62/2

Fonte:

As fontes de dados consultadas foram o Sistema de Informação da Vigilância Epidemiológica da Gripe (SIVEP-Gripe); Gerenciador de Ambiente Laboratorial (GAL); dados do e-SUS notifica; Formulário de Notificação Diária dos Municípios (Google Forms); RedCap Ministério da Saúde; RedCap da Fundação de Vigilância em Saúde do Amazonas; Secretaria Municipal de Limpeza Urbana (SEMULSP); Sistema de Informação sobre Mortalidade (SIM); Centro de Informações Estratégicas em Vigilância em Saúde do Amazonas (CIEVS/FVS-AM); Coordenação Estadual de Controle de Infecção em Serviços de Saúde (CECISS); Secretaria Especial de Saúde Indígena (SESAI/MS); Complexo Regulador /SISTER.

Dados atualizados em 3/5/2021 as 10:00

NOTA: ESTE BOLETIM É FECHADO DIARIAMENTE AS 10:00. AS INFORMAÇÕES PODEM DIVERGIR DAS INFORMAÇÕES DIVULGADAS POSTERIORMENTE PELOS MUNICÍPIOS

DADOS PRELIMINARES SUJEITOS A REVISÃO.

Av. Torquato Tapajós, 4010 - Colônia Santo Antônio
Fone: (92) 3182 - 8550 / 3182 - 8551
Manaus-AM-CEP 69093-018 / CNPJ: 07.141.411/0001-46
Site: www.fvs.am.gov.br
E-mail: dipre@fvs.am.gov.br

Fundação de
Vigilância em
Saúde do Amazonas

